

СОГЛАСОВАНО

*Заведующий отделом образования
Краснинского района*

Калинина Александра Владимировна

УТВЕРЖДАЮ

Директор школы

Черкищова Людмила Ивановна



СОГЛАСОВАНО

Руководитель органа управления образованием

(подпись) (Ф.И.О.)

(подпись)

ПАСПОРТ

дорожной безопасности образовательного учреждения

*МБОУ СШ с Готинского Краснинского района
Тамбовской области*

20 17 год

Общие сведения

Муниципальное бюджетное общеобразовательное учреждение
(Полное наименование ОУ)
школа «Сотниково Краснинского района
Липецкой области

Тип ОУ Общеобразовательное учреждение

Юридический адрес ОУ: 399685 Липецкая обл, Краснинс-
кий р-н, с. Сотниково, ул. Мещалев, 20

Фактический адрес ОУ: _____

Руководители ОУ:

Директор (заведующий) Чернышова Людмила Ивановна 89202432013
(фамилия, имя, отчество) (телефон)

Заместитель директора Лазарева Елена Юрьевна 89202419140
по учебной работе (фамилия, имя, отчество) (телефон)

Заместитель директора _____
по воспитательной работе (фамилия, имя, отчество) (телефон)

Ответственные работники _____
муниципального органа (должность) (фамилия, имя, отчество)
управления образованием _____
(должность) (фамилия, имя, отчество)
(телефон)

Ответственные от _____
Госавтоинспекции (должность) (фамилия, имя, отчество)
(телефон)

Ответственные работники учитель ОБЖ Мешалкин Игорь Юрьевич
за организацию работы по (должность) (фамилия, имя, отчество)
профилактике детского _____
дорожно-транспортного 8 920 510 3828
травматизма (телефон)

Руководитель или ответственный _____
работник дорожно-эксплуатационной Директор ООО Краснинский
организации, осуществляющей авторегистр Махаров А.Н
содержание улично-дорожной сети (фамилия, имя, отчество) (телефон)

Руководитель или ответственный работник дорожно-эксплуатационной _____
организации, осуществляющей содержание технических средств организации Директор ООО Краснинский
дорожного движения авторегистр Махаров А.Н
(фамилия, имя, отчество) (телефон)

Руководитель кружка ЮИД Мешалкин Игорь Юрьевич 89205103828
(Фамилия, имя, отчество) (телефон)

Количество отрядов ЮИД 1

Количество обучающихся (воспитанников) 10

Наличие информационного стенда по БДД имеется на первом этаже
(Если имеется, указать место расположения)

Наличие уголка по БДД имеется в каждой классе

Наличие кабинета (класса) по БДД кабинет ОБЭЛ
(Если имеется, указать место расположения)

Наличие методической литературы и наглядных пособий (краткий перечень)
1. Мероприятия (4 рисунка по БДД)
2. Таблицы по БДД

Наличие учебной площадки для проведения практических занятий по БДД
—

Наличие автобуса в ОУ ПАЗ-32053-710
(тип автобуса)

Владелец автобуса МБОУ СШ с. Сотниково
(ОК, ИНН, наименование организации и др.)

Время занятий в ОУ.

1 смена: с 8.30 по 16.00.

2 смена: с — по —.

Внеклассные занятия: с — по —.

Телефоны оперативных служб:

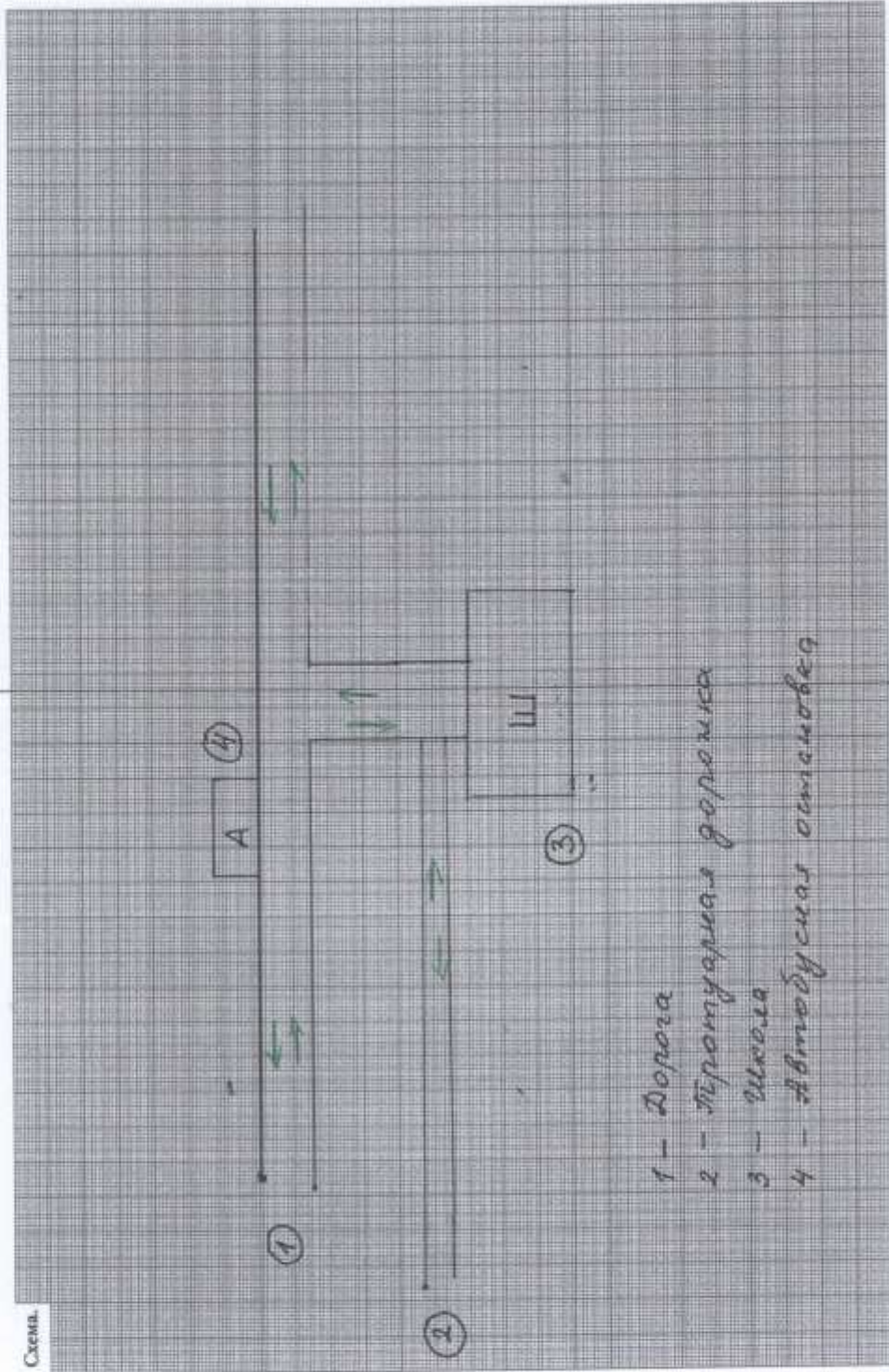
МЧС 84746920001 01

Полиция 84746920002 02

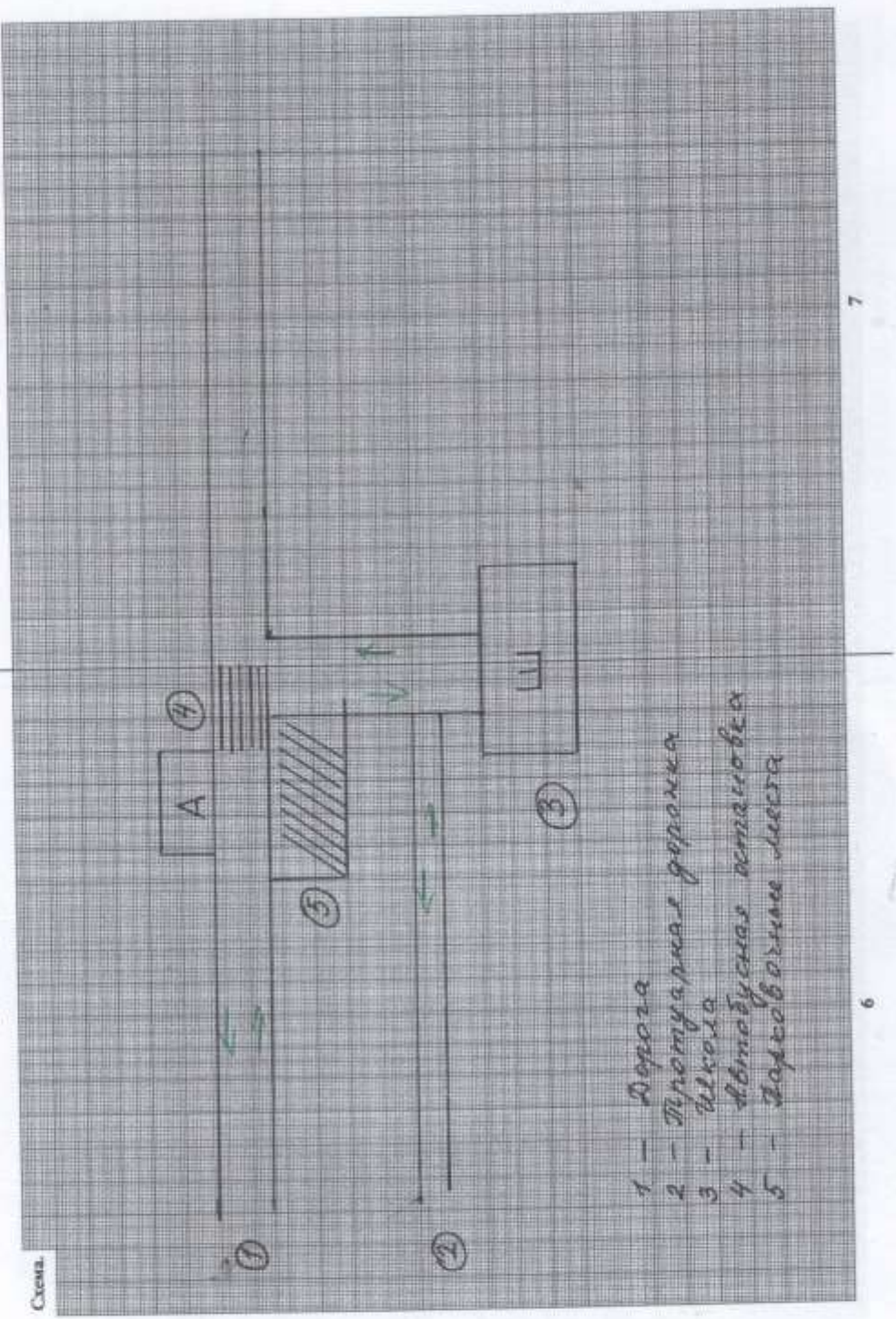
Скорая помощь 84746920003 03

Газовая служба 84746920004 04

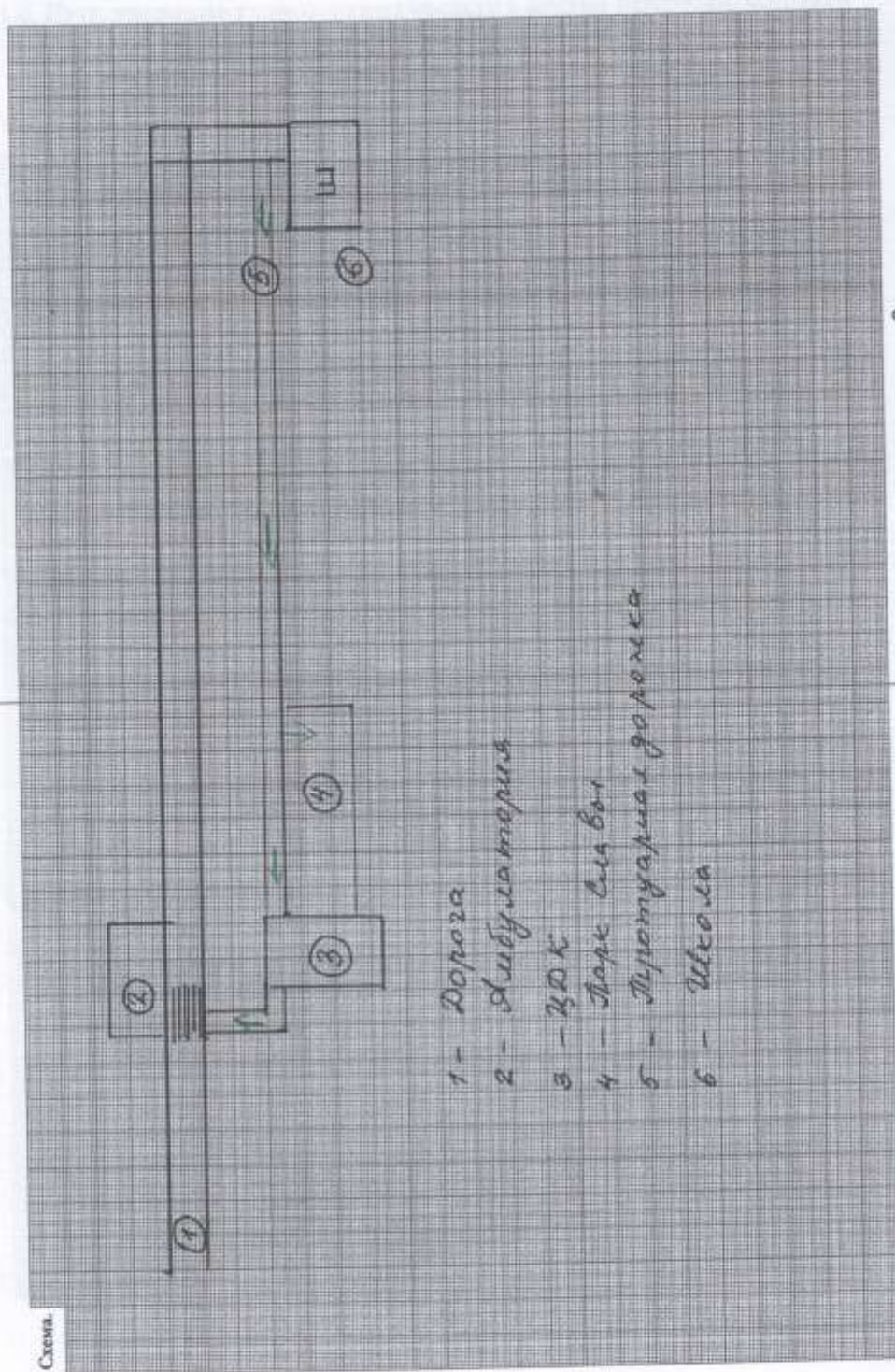
1. План - схемы ОУ.
 1.1. План - схема района расположения ОУ. Пути движения транспортных средств и детей



1.2. Схема организации дорожного движения в непосредственной близости от образовательного учреждения с размещением соответствующих технических средств, маршруты движения детей и расположение парковочных мест автотранспорта

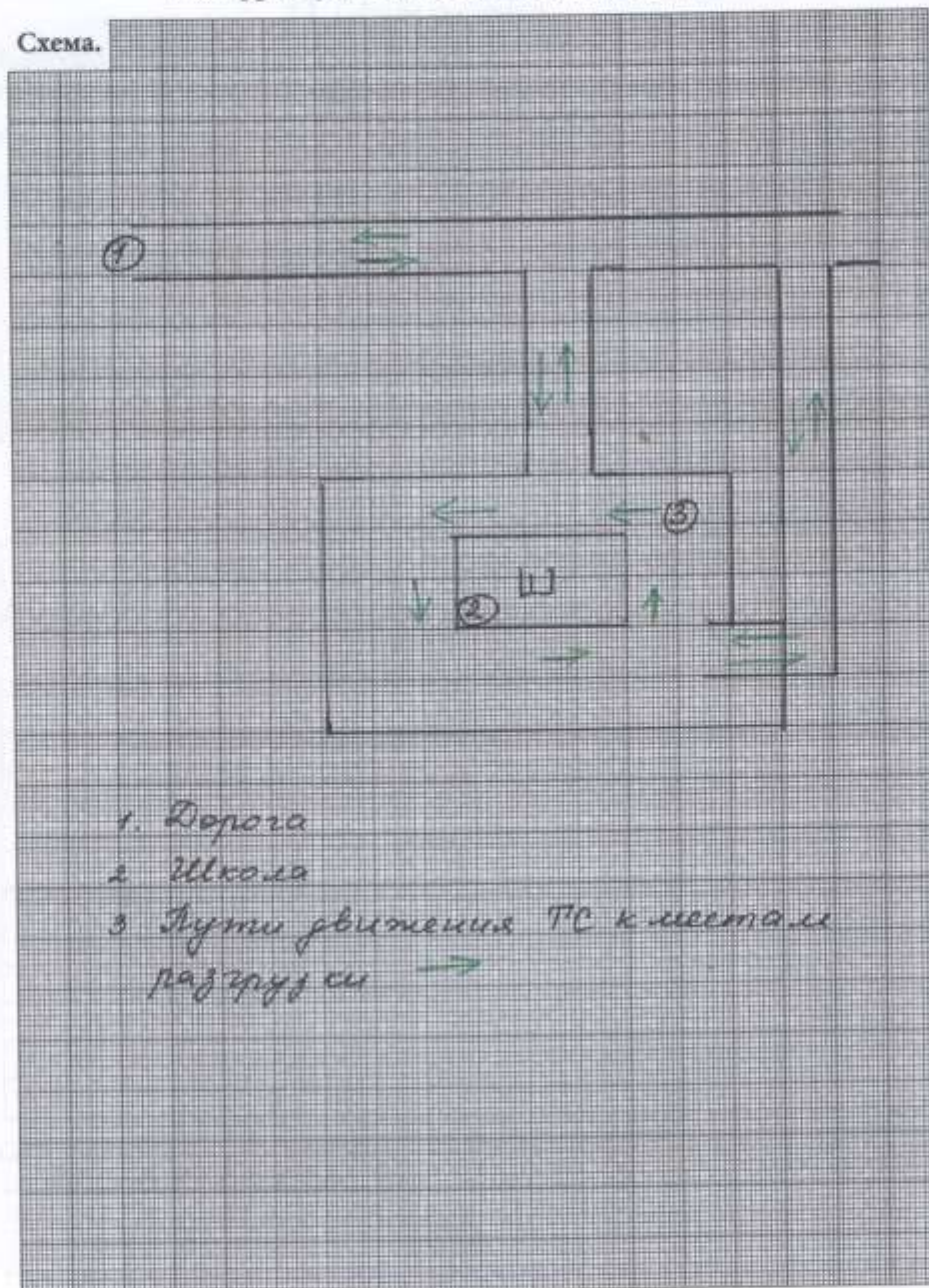


1.3. Маршруты движения организованных групп детей от ОУ к стадиону, парку или к спортивно - оздоровительному комплексу



1.4. Пути движения транспортных средств к местам разгрузки/погрузки
и рекомендуемые пути передвижения детей
по территории образовательного учреждения

Схема.



2. Информация об обеспечении безопасности перевозок детей специальным транспортным средством (автобусом)

2.1. Общие сведения

Количество автобусов: _____

Марка	ПАЗ				
Модель	32053-70				
Год выпуска	2016				
Государственный регистрационный знак	416				
Количество мест в автобусе	22				
Свидетельство о регистрации ТС	2				

Страховой полис	Государственный технический осмотр
ЕЕЕ № 0391883821	7

Соответствие конструкции требованиям, предъявляемым, к школьным автобусам

соответствует

1. Сведения о водителе автобуса

Фамилия, имя, отчество, год рождения	Принят на работу, №/у, категории, действительно до	Стаж в категории D	Дата предстоящего мед. осмотра	Период проведения стажировки	Повышение квалификации	Допущенные нарушения ПДД
Добрышкин Сергей Петрович	01.03.2011 - 01.03.2015 06. В, С, Д, Ч до 07.11.2019	17		01.03.11 09.03.11	23.03.15	—

2. Организационно - техническое обеспечение

1) Лицо, ответственное за обеспечение безопасности дорожного движения:

Шатохин Юрий Алексеевич

2) Организация проведения предрейсового и послерейсового медицинского осмотра водителя: осуществляет Госавтоинспекция ГИБДД

на основании Лицензия ФС-48-01-000593-12 25.05.2012
действительного до Бессрочно

3) Организация проведения предрейсового технического осмотра транспортного средства:

осуществляет _____

на основании _____

действительного до _____

4) Дата очередного технического осмотра

ТО-1						
ТО-2						
ТО-1						
ТО-2						

5) Место стоянки автобуса в нерабочее время ООО "Брасинское" #ТПЧ
меры, исключающие несанкционированное использование _____

Палимые КПП, окрашенной стоянки для ТС

- 6) Наличие постоянного диспетчерского контроля за движением автобуса
осуществляется в том числе использование систем
спутниковой навигации Глонасс
- 7) Оснащение техническим средством контроля «тахографом»
оснащен
- Дата калибровки октябрь 2016

3. Сведения о собственнике транспортного средства

Состоит на балансе МБОУ СОШ в Воткинско
Юридический адрес владельца г. Воткинско, ул. Мещая, 20
Фактический адрес владельца г. Воткинско, ул. Мещая, 20
Телефон ответственного лица 84746961269
Лицензионная карта № АСР - УР - 113764 от 09.12.10
УГАДН по Липецкой обл.

4. Сведения об организациях, осуществляющих техническое обслуживание
и ремонт автобусов ООО «Красинское АТП»
сертифицикаг - ДСАТ ИЧ. ОСОЛУТО ИБЧ
ООО «Липецк Центравто»

5. Сведения об организациях, осуществляющих перевозку детей
специальным транспортным средством (автобусом)

ООО «Красинское АТП»
г. Красное, ул. Привокзальная д.15, тел 20-116

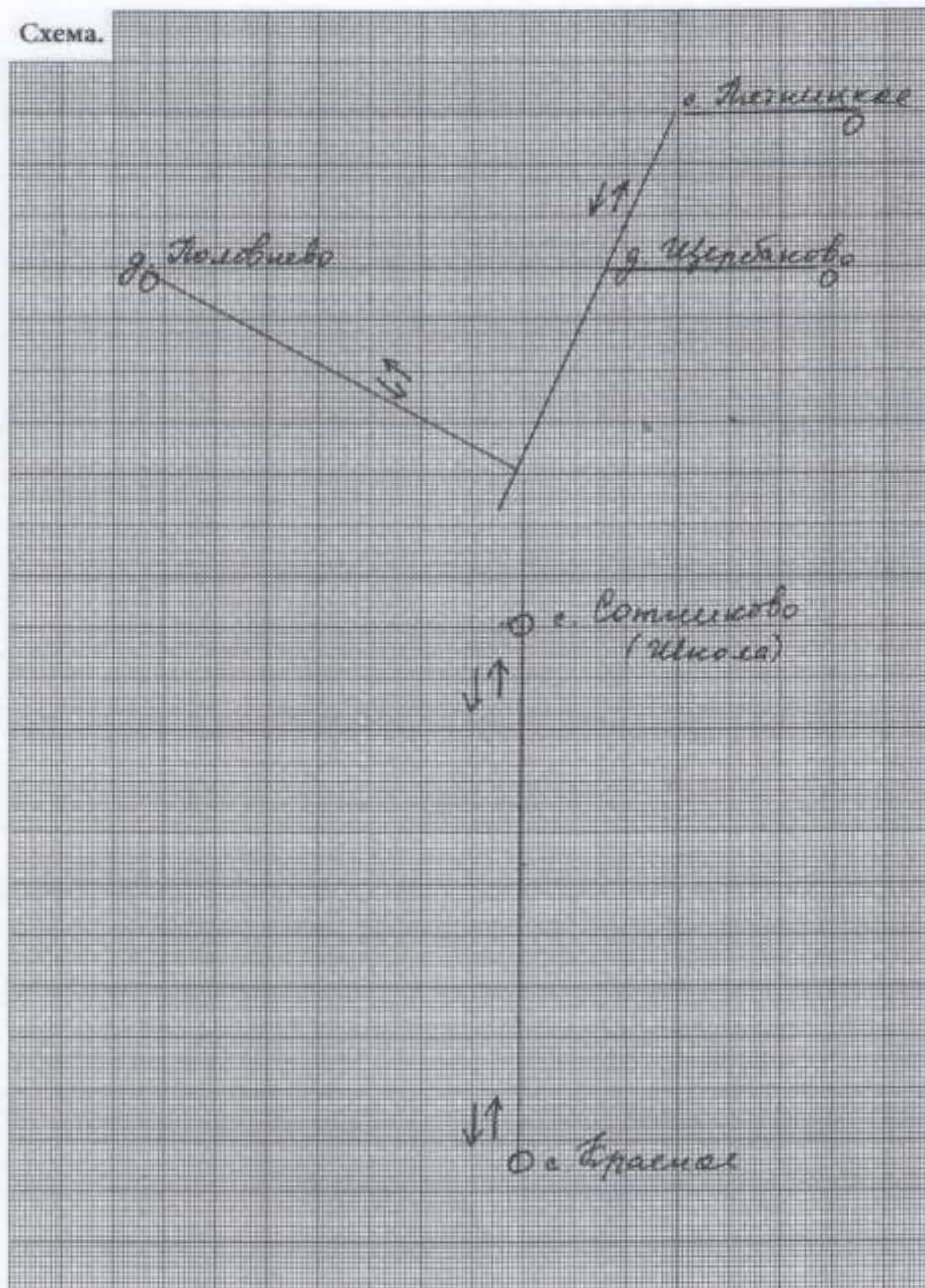
рекомендуемый список контактов организаций, осуществляющих перевозку детей специальным транспортным средством (автобусом).

6. Сведения о ведении журнала инструктажа

ведется своевременно

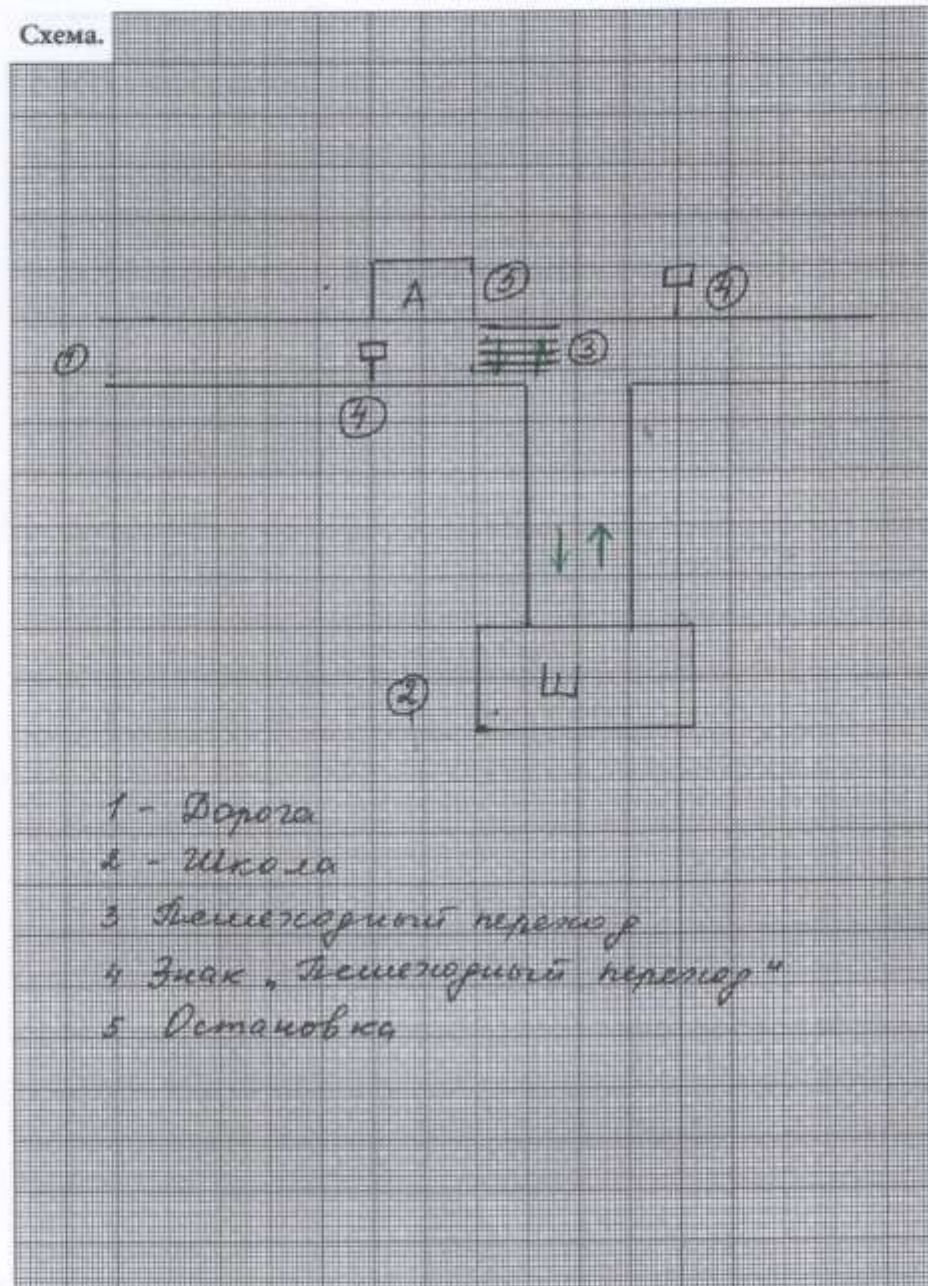
2.2. Маршрут движения автобуса ОУ

Схема.




2.3. Безопасное расположение остановки автобуса у ОУ

Схема.



2.4. Дополнительная схема

Схема.



Организация надзора за эксплуатацией ТС

Дата и место проверки выполнения установленных требований при эксплуатации транспортного средства

Выявленные нарушения

Иные сведения

Lined area for providing additional information.

Пояснительная записка к Паспорту дорожной безопасности образовательного учреждения

1. Паспорт дорожной безопасности образовательного учреждения (далее - Паспорт) предназначен для отображения информации об образовательном учреждении (далее ОУ) с точки зрения обеспечения безопасности детей на этапах их перемещения «дом – ОУ – дом», для использования преподавательским составом и сотрудниками Госавтоинспекции в работе по разъяснению безопасного передвижения и поведения детей на улице – дорожной сети вблизи ОУ и на маршруте «ОУ – дом», для подготовки мероприятий по предупреждению детского дорожно – транспортного травматизма. Паспорт ведется ответственным сотрудником образовательного учреждения совместно с сотрудниками Госавтоинспекции, которые оказывают помощь в разработке Паспорта, а также при внесении необходимых изменений в отдельные разделы Паспорта (схемы, перечни мероприятий по предупреждению ДТП с участием обучающихся). Оригинал Паспорта хранится в ОУ, а копия – в контрольно – наблюдательном деле в подразделении Госавтоинспекции. Для более эффективного использования Паспорта создается его электронная версия.

2. Типовой паспорт должен иметь титульный лист и содержать следующие разделы:

- Общие сведения;
- План – схемы;
- Рекомендации по реализации мероприятий по проведению проверок территорий ОУ, подъездных путей и пешеходных переходов.

2.1. Титульный лист должен содержать надпись «Паспорт дорожной безопасности образовательного учреждения» и наименование образовательного учреждения:

В верхней части листа надпись «Утверждаю» и реквизиты (ФИО, дата утверждения) руководителя образовательного учреждения.

Слева надпись «Согласовано» и реквизиты (ФИО, дата утверждения) ответственного руководителя администрации органа местного самоуправления.

Слева надпись «Согласовано» и реквизиты (ФИО, дата утверждения) руководителя органа управления Госавтоинспекции.

Внизу листа указывается год подготовки Паспорта.

2.2. Раздел «Общие сведения» должен содержать следующую информацию:

- Наименование ОУ;
- Тип ОУ;
- Юридический адрес ОУ;
- Фактический адрес ОУ (если отличается от юридического);
- Руководитель ОУ: Директор (заведующий);
 - Заместитель директора по учебной работе;
 - Заместитель директора по воспитательной работе;
- Ответственный от муниципальной органа образования (телефон, адрес);
- Ответственный (ме) от Госавтоинспекции (телефон, адрес);
- Ответственные за мероприятия по профилактике детского травматизма (телефон, адрес);
- Руководитель или ответственный работник дорожно-эксплуатационной организации, осуществляющей содержание УДС (телефон, адрес);
- Руководитель или ответственный работник дорожно-эксплуатационной организации, осуществляющей содержание ТСОДД (телефон, адрес);
- Количество учащихся;
- Наличие улицы по БДД (если имеется, указать место расположения);
- Наличие класса по БДД (если имеется, указать место расположения);
- Наличие автопарка (площадки) по БДД (если имеется);

- Наличие автобуса в ОУ;
- Расписание занятий в ОУ;
- Телефоны: оперативных служб: МЧС, Полиция, Скорая помощь;
дорожно – эксплуатационных организаций, осуществляющих содержание УДС.

2.3. План – схемы, рекомендуемые к размещению в Паспорте:

(п.1.1) район расположения ОУ, пути движения транспортных средств и детей (учеников)

1. Район расположения образовательного учреждения. Определяется группой жилых домов, зданий и улично – дорожной сетью с учетом остановок общественного транспорта (выходов из станций метро), центром которого является непосредственно образовательное учреждение.

2. Территория, указанная в схеме, включает в себя:

- образовательное учреждение;
- стадион вне территории ОУ, на котором могут проводиться занятия по физической культуре (при наличии);
- парк, в котором преподавателями проводятся занятия на открытом воздухе (при наличии);
- жилые дома, в которых проживает большая часть детей (учеников) данного образовательного учреждения.

3. На схеме должно быть обозначено:

- расположение жилых домов, зданий и сооружений;
- сеть автомобильных дорог;
- пути движения транспортных средств;
- пути движения детей (учеников) в/из образовательного учреждения;
- уличные (наземные – регулируемые/нерегулируемые) и внеуличные (наземные и подземные) пешеходные переходы;
- названия улиц и нумерация домов.

Схема необходима для общего представления о районе расположения ОУ. Для изучения безопасности движения детей на схеме обозначены наиболее частые пути движения учеников от дома (от отдаленных остановок маршрутных транспортных средств) к ОУ и обратно.

При исследовании маршрутов движения детей необходимо уделить особое внимание опасным зонам, где часто дети (ученики) пересекают проезжую часть не по пешеходному переходу.

(п.1.2.) организации дорожного движения в непосредственной близости от образовательного учреждения с размещением соответствующих технических средств, маршруты движения детей и расположение парковочных мест

1. Схема организации дорожного движения ограничена автомобильными дорогами, находящимися в непосредственной близости от образовательного учреждения.

2. На схеме обозначено:

- здание ОУ с указанием территории, принадлежащей непосредственно ОУ (при наличии указать ограждение территории);
- автомобильные дороги и тротуары;
- уличные (наземные – регулируемые/нерегулируемые) и внеуличные (наземные и подземные) пешеходные переходы на подходах к ОУ;
- дислокация существующих дорожных знаков и дорожной разметки;
- другие технические средства организации дорожного движения;
- направление движения транспортных средств по проезжей части;
- направление движения детей (учеников).

3. На схеме указано расположение остановок маршрутных транспортных средств и безопасные маршруты движения детей (учеников) от остановочного пункта к ОУ и обратно.

4. При наличии стоянки (парковочных мест) около ОУ, указывается место расположение и безопасные маршруты движения детей (учеников) от парковочных мест к ОУ и обратно.

К схеме (в случае необходимости) должен быть приложен план мероприятий по

приведения существующей организации дорожного движения к организации движения, соответствующей нормативным техническим документам, действующим в области дорожного движения, по окончании реализации которого готовится новая схема.

(п.1.3.) маршрутов движения групп детей от ОУ к стадиону, парку или к спортивно - оздоровительному комплексу (в случае их нахождения вне территории ОУ и необходимости проведения обязательных мероприятий, связанных с образовательным процессом)

На схеме района расположения ОУ указываются безопасные маршруты движения детей от ОУ к стадиону, парку или спортивно - оздоровительному комплексу и обратно.

Данные схемы должны использоваться преподавательским составом при организации движения групп детей к местам проведения занятий вне территории ОУ.

(п.1.4.) путей движения транспортных средств к местам разгрузки/погрузки и рекомендуемых безопасных путей передвижения детей по территории образовательного учреждения (в случае осуществления доставки грузов в ОУ автомобильным транспортом)

На схеме указывается примерная траектория движения транспортного средства на территории ОУ к стадиону, парку или спортивно - оздоровительному комплексу и обратно.

В целях обеспечения безопасного движения детей по территории ОУ необходимо исключить пересечение пути движения детей и пути движения транспортных средств.

2.4. Паспорт может содержать и ряд других схем. Например, план - схему учебной площадки для проведения практических занятий по БДД и др.

В случае необходимости доставки детей в ОУ специальным транспортом (автобусом) для перевозки детей, Паспорт должен содержать специальный раздел, касающийся такой перевозочной деятельности.

В данном разделе должны быть представлены сведения о владельце автобуса (ОУ, муниципальное образование, АТП и т.д.), соответствующие данные о месте хранения и технического обслуживания автобуса, подробные сведения о водителе (водителях) (ФИО, открытые категории, стаж вождения, сведения о переподготовке и др.) с обязательным указанием места независимого освидетельствования водителя, а также должны быть размещены план - схема:

(п. 2.1.) подробные маршруты движения автобуса до ОУ

На схеме указываются населенные пункты, через которые происходит следование автобуса ОУ, оборудованные места остановок для посадки и высадки детей в каждом населенном пункте, непосредственно населенный пункт, где расположено ОУ.

На схеме указать безопасный маршрут следования автобуса ОУ из пункта А в пункт В, а также обозначить:

- жилые дома населенных пунктов;
- здание ОУ;
- автомобильные дороги;
- дислокация существующих дорожных знаков на пути следования автобуса ОУ;
- другие технические средства организации дорожного движения.

(п.2.2.) безопасного размещения остановки автобуса ОУ

На схеме указывается подъезд в оборудованный «карман» или другое оборудованное место для посадки и высадки детей из автобуса ОУ и дальнейший путь движения автобуса по проезжей части, а также безопасный маршрут движения детей (учеников) от остановки автобуса ОУ.

На схеме обозначено:

- жилые дома района расположения ОУ;
- здание ОУ;
- ограждение территории ОУ (при наличии);
- автомобильные дороги.

Отзывы, предложения и замечания

Дата	ФИО, адрес, должность, контактный телефон	Содержание

Содержание:

1. Общие сведения.....	2
2. План – схема района расположения ОУ. Пути движения транспортных средств и детей.....	4
3. Схема организации дорожного движения в непосредственной близости от образовательного учреждения с размещением соответствующих технических средств, маршруты движения детей и расположение парковочных мест авто транспорта.....	6
4. Маршруты движения организованных групп детей от ОУ к стадиону, парку или к спортивно – оздоровительному комплексу.....	8
5. Пути движения транспортных средств к местам разгрузки/погрузки и рекомендованные пути передвижения детей по территории образовательного учреждения.....	10
6. Информация об обеспечении безопасности перевозок детей специальным транспортным средством (автобусом).....	11
7. Маршрут движения автобуса ОУ.....	14
8. Безопасное расположение остановки автобуса у ОУ.....	15
9. Дополнительные схемы.....	16
10. Организационный надзор за эксплуатацией.....	17
11. Пояснительная записка к Паспорту дорожной безопасности образовательного учреждения.....	19
12. Отзывы, предложения и замечания.....	22